

«СОГЛАСОВАНО»

Начальник управления
образования г. Калуги



О.А. Лыткина
2023г.

«УТВЕРЖДАЮ»

Директор МБДОУ «Детство» «ЦРР»
г. Калуги



Э.Р.Капитонова
2023г.

ПАСПОРТ ДОСТУПНОСТИ
Муниципального бюджетного дошкольного
образовательного учреждения «Детство»
«Центр развития ребенка» города Калуги
необособленного структурного подразделения «Мечта»

**РЕЕСТР ОБЪЕКТОВ СОЦИАЛЬНОЙ ИНФРАСТРУКТУРЫ И УСЛУГ
в приоритетных сферах жизнедеятельности инвалидов и других МГН
Часть 1**

1. Общие сведения об объекте							2. Характеристика деятельности (по обслуживанию населения)			
№ № п/п	Наименование (вид) ОСИ	Адрес ОСИ	№ паспорта Доступности ОСИ	Название организации, расположенной на ОСИ	Форма собственности	Выше- стоящая органи- зация	Виды оказы- ваемых услуг	Кате- гории насе- ления	Кате- гории инва- лидов	Испол- нитель ИПР (да, нет)
1	2	3	4	5	6	7	8	9	10	11
1	объект образо- вания	248033 г.Кауга ул. Братьев Луканиных зд.6	1	Муниципальное бюджетное дошкольное образовательное учреждение «Детство» «Центр развития ребенка» города Калуги необособленное структурное подразделение «Мечта»	государс- твенная	Управлен- ие образован- ия г. Калуги	Реализа- ция общеобра- зовательной програм- мы, воспитан- ие и обучение детей дошкольн- ого возраста	Дети от 1,6 до 7лет	РАС, ТНР	да

Примечание: Внутренняя структура Реестра ОСИ (разделы по строкам) формируется в виде сгруппированного списка по основным (приоритетным) сферам жизнедеятельности инвалидов и других МГН:

1 раздел – объекты здравоохранения

2 раздел - объекты образования

3 раздел – объекты социальной защиты населения

4 раздел – объекты физической культуры и спорта

5 раздел – объекты культуры

6 раздел – объекты связи и информации

7 раздел – объекты транспорта и дорожно-транспортной инфраструктуры

8 раздел – жилые здания и помещения

9 раздел – объекты потребительского рынка и сферы услуг

10 раздел – места приложения труда (специализированные предприятия и организации, специальные рабочие места для инвалидов)

**РЕЕСТР ОБЪЕКТОВ СОЦИАЛЬНОЙ СТРУКТУРЫ И УСЛУГ
в приоритетных сферах жизнедеятельности инвалидов и других маломобильных групп
населения Калужской области**

Часть 2

3. Состояние доступности объекта				4. Управленческое решение					
№ п/п	Вариант обустройства объекта ¹	Состояние доступности для различных категорий инвалидов) ²	Нуждаемость в адаптации	Виды работ по адаптации ³	Плановый период (срок) исполнения	Ожидаемый результат (по состоянию доступности) ⁴	Дата контроля	Результат контроля ⁵	Дата актуализации информации на карте доступности
1	12	13	14	15	16	17	18	19	20
	А	ДП-И (К,О,С,У)	нет	не нуждается	-	-	-	-	-

¹ указывается один из вариантов: "А" - доступность всех зон и помещений (универсальная); "Б" - выделены для обслуживания инвалидов специальные участки и помещения.

² указывается: ДП-В - доступен полностью всем; ДП-И (К, О, С, Г, У) <*> - доступен полностью избирательно (указать, каким категориям инвалидов); ДЧ-В - доступен частично всем; ДЧ-И (К, О, С, Г, У) <*> - доступен частично избирательно (указать категории инвалидов); ДУ - доступно условно; ВНД – недоступно.

³ указывается один из вариантов (видов работ): не нуждается; ремонт (текущий, капитальный), оснащение оборудованием; индивидуальное решение с техническими средствами реабилитации; технические решения невозможны - организация альтернативной формы обслуживания.

⁴ указывается: ДП-В - доступен полностью всем; ДП-И (К, О, С, Г, У) <*> - доступен полностью избирательно (указать, каким категориям инвалидов); ДЧ-В - доступен частично всем; ДЧ-И (К, О, С, Г, У) <*> - доступен частично избирательно (указать категории инвалидов); ДУ - доступно условно.

⁵ дается оценка результата исполнения плановых мероприятий в сравнении с ожидаемыми результатами (по состоянию доступности) - аналогично графе 17.

1. Общие сведения об объекте

1.1. Наименование (вид) объекта **МБДОУ «Детство» «ЦРР» г. Калуги НСП «Мечта»**

1.2. Адрес объекта **248039 г. Калуга ул. Братьев Луканиных зд.6**

- отдельно стоящее здание **2-3 этажа 7415,6 кв. м,**

- наличие прилегающего земельного участка (да, нет); да, **22689,0 кв. м**

1.4. Год постройки здания 2021 года. капитального ремонта **нет**

1.5. Дата предстоящих плановых ремонтных работ: *текущего* **нет**, *капитального* **нет**

Сведения об организации, расположенной на объекте

1.6. Название организации (учреждения), **Муниципальное бюджетное дошкольное образовательное учреждение «Детство» «Центр развития ребенка» г. Калуги необособленное структурное подразделения «Мечта»**

Короткое наименование **МБДОУ «Детство» «ЦРР» г. Калуги НСП «Мечта»**

1.7. Юридический адрес организации (учреждения) **248033г.Калуга ул. Генерала Попова д.30**

1.8. Основание для пользования объектом (**оперативное управление**, аренда, собственность)

1.9. Форма собственности (государственная, негосударственная) **государственная**

1.10. Территориальная принадлежность (федеральная, региональная, **муниципальная**)

1.11. Вышестоящая организация (*наименование*) **Управление Образования г.Калуги**

1.12. Адрес вышестоящей организации, другие координаты **248000, г.Калуга, ул.Дзержинского, д.53., Адрес сайта в сети Интернет: www.uprobr.kaluga.com : Телефоны: 56-39-08.**

2. Характеристика деятельности организации на объекте (*по обслуживанию населения*)

2.1 Сфера деятельности (*здравоохранение, образование, социальная защита, физическая культура и спорт, культура, связь и информация, транспорт, жилой фонд, потребительский рынок и сфера услуг, другое*)

образование

2.2 Виды оказываемых услуг **Реализация общеобразовательной программы, обучение и воспитание детей дошкольного возраста**

2.3 Форма оказания услуг: (на объекте, с длительным пребыванием, в т.ч. проживанием, на дому, дистанционно) **на объекте**

2.4 Категории обслуживаемого населения по возрасту: (дети, взрослые трудоспособного возраста, пожилые; все возрастные категории) **дети от 1,6 до 7 лет**

2.5 Категории обслуживаемых инвалидов: *инвалиды, передвигающиеся на коляске, инвалиды с нарушениями опорно-двигательного аппарата; нарушениями зрения, нарушениями слуха, нарушениями умственного развития*

2.6 Плановая мощность: посещаемость (количество обслуживаемых в день), вместимость, пропускная способность **350 чел**

2.7 Участие в исполнении ИПР инвалида, ребенка-инвалида (да, нет) **да**

3. Состояние доступности объекта

3.1 Путь следования к объекту пассажирским транспортом

(описать маршрут движения с использованием пассажирского транспорта)

Маршрутные автобусы: №29, №76 остановка магазин «Пятерочка»

наличие адаптированного пассажирского транспорта к объекту **нет**

3.2 Путь к объекту от ближайшей остановки пассажирского транспорта:

3.2.1 расстояние до объекта от остановки транспорта **100м**

3.2.2 время движения (пешком) **2-3 мин**

3.2.3 наличие выделенного от проезжей части пешеходного пути (*да, нет*), **да**

3.2.4 Перекрестки: **нерегулируемые**; *регулируемые, со звуковой сигнализацией, таймером*; **нет**

3.2.5 Информация на пути следования к объекту: *акустическая, тактильная, визуальная*; **нет**

3.2.6 Перепады высоты на пути: *есть, нет* (описать) **нет**

Их обустройство для инвалидов на коляске: *да, нет* **нет**

3.3 Организация доступности объекта для инвалидов – форма обслуживания*

№№ п/п	Категория инвалидов (вид нарушения)	Вариант организации доступности объекта (формы обслуживания)*
1.	Все категории инвалидов и МГН	
	<i>в том числе инвалиды:</i>	
2	передвигающиеся на креслах-колясках	А
3	с нарушениями опорно-двигательного аппарата	А
4	с нарушениями зрения	ДУ
5	с нарушениями слуха	ДУ
6	с нарушениями умственного развития	А

* - указывается один из вариантов: «А», «Б», «ДУ», «ВНД»

3.4 Состояние доступности основных структурно-функциональных зон

№ № п \п	Основные структурно-функциональные зоны	Состояние доступности, в том числе для основных категорий инвалидов**
1	Территория, прилегающая к зданию (участок)	ДП-В
2	Вход (входы) в здание	ДП-В
3	Путь (пути) движения внутри здания (в т.ч. пути эвакуации)	ДП-В
4	Зона целевого назначения здания (целевого посещения объекта)	ДЧ-В
5	Санитарно-гигиенические помещения	ДП-В
6	Система информации и связи (на всех зонах)	ДП-И (К, О, С, У)
7	Пути движения к объекту (от остановки транспорта)	ДУ

** Указывается: ДП-В - доступно полностью всем; ДП-И (К, О, С, Г, У) – доступно полностью избирательно (указать категории инвалидов); ДЧ-В - доступно частично всем; ДЧ-И (К, О, С, Г, У) – доступно частично избирательно (указать категории инвалидов); ДУ - доступно условно, ВНД – временно недоступно

3.5. ИТОГОВОЕ ЗАКЛЮЧЕНИЕ о состоянии доступности ОСИ: ДП-В

4. Управленческое решение

4.1. Рекомендации по адаптации основных структурных элементов объекта

№ № п п	Основные структурно-функциональные зоны объекта	Рекомендации по адаптации объекта (вид работы)*
1	Территория, прилегающая к зданию (участок)	Не нуждается
2	Вход (входы) в здание	Не нуждается
3	Путь (пути) движения внутри здания (в т.ч. пути эвакуации)	индивидуальное решение с ТСП
4	Зона целевого назначения здания (целевого посещения объекта)	индивидуальное решение с ТСП
5	Санитарно-гигиенические помещения	Не нуждается
6	Система информации на объекте (на всех зонах)	индивидуальное решение с ТСП
7	Пути движения к объекту (от остановки транспорта)	Технические решения невозможно

*- указывается один из вариантов (видов работ): не нуждается; ремонт (текущий, капитальный); индивидуальное решение с ТСП; технические решения невозможны – организация альтернативной формы обслуживания

4.2. Период проведения работ

в рамках исполнения _____

(указывается наименование документа: программы, плана)


4.3 Ожидаемый результат (по состоянию доступности) после выполнения работ по адаптации

Оценка результата исполнения программы, плана (по состоянию доступности) _____

4.4. Информация (паспорт доступности) размещена (обновлена) на сайте организации **да**

5. Особые отметки

Паспорт сформирован на основании акта обследования объекта : АКТ№1 от 12.05.2023 года комиссией МБДОУ «Детство» «ЦРР» г. Калуги НСП «Мечта», состав которого утвержден приказом от 10.05.2023 года №127

УТВЕРЖДАЮ
Зам.директора НСП «Мечта»
Рябцева Ю.В. 
«12» мая 2023 года

АНКЕТА
(информация об объекте социальной инфраструктуры)
К ПАСПОРТУ ДОСТУПНОСТИ ОСИ
№ 1

1. Общие сведения об объекте

- 1.1. Наименование (вид) объекта **МБДОУ «Детство» «ЦРР» г. Калуги НСП «Мечта»**
1.2. Адрес объекта **248039 Г.Калуга ул. Братьев Луканиных зд.6**
1.3. Сведения о размещении объекта:
- отдельно стоящее здание **2-3 этажа 7415,6 кв. м**
- наличие прилегающего земельного участка (да, нет); **да, 22689,0 кв. м**
1.4. Год постройки здания 2021, последнего капитального ремонта **нет**
1.5. Дата предстоящих плановых ремонтных работ: *текущего нет, капитального нет*

Сведения об организации, расположенной на объекте

- 1.6. Название организации (учреждения), Название организации (учреждения), **Муниципальное бюджетное дошкольное образовательное учреждения «Детство» «Центр развития ребенка» г. Калуги небособоленное структурное подразделения «Мечта»**
Короткое наименование **МБДОУ «Детство» «ЦРР» г. Калуги НСП «Мечта»**
1.7. Юридический адрес организации (учреждения) **248033г.Калуга ул. Генерала Попова д.30**
1.8. Основание для пользования объектом (**оперативное управление**, аренда, собственность)
1.9. Форма собственности (государственная, негосударственная) **государственная**
1.10. Территориальная принадлежность (*федеральная, региональная, муниципальная*)
1.11. Вышестоящая организация (*наименование*) **Управление образования г. Калуги**
1.12. Адрес вышестоящей организации, другие координаты. **248000, г. Калуга, ул. Дзержинского, д.53., Адрес сайта в сети Интернет: www.uprobgr@kaluga.ru :
Телефоны: 56-39-08.**

2. Характеристика деятельности организации на объекте (по обслуживанию населения)

- 2.1 Сфера деятельности (*здравоохранение, образование, социальная защита, физическая культура и спорт, культура, связь и информация, транспорт, жилой фонд, потребительский рынок и сфера услуг, другое*)
образование
2.2 Виды оказываемых услуг Реализация общеобразовательной программы, обучение и воспитание детей дошкольного возраста
2.3 Форма оказания услуг: (на объекте, с длительным пребыванием, в т.ч. проживанием, на дому, дистанционно)
на объекте
2.4 Категории обслуживаемого населения по возрасту: (дети, взрослые трудоспособного возраста, пожилые; все возрастные категории) **Дети 1,6 до 7 лет**
2.5 Категории обслуживаемых инвалидов: *инвалиды, передвигающиеся на коляске, инвалиды с нарушениями опорно-двигательного аппарата; нарушениями зрения, нарушениями слуха*
2.6 Плановая мощность: посещаемость (количество обслуживаемых в день), вместимость, пропускная способность **350 чел**
2.7 Участие в исполнении ИПР инвалида, ребенка-инвалида (да, нет) **да**

3. Состояние доступности объекта для инвалидов и других маломобильных групп населения (МГН)

3.1 Путь следования к объекту пассажирским транспортом

(описать маршрут движения с использованием пассажирского транспорта)

Маршрутные автобусы: №29, №76 остановка магазин «Пятерочка»

наличие адаптированного пассажирского транспорта к объекту **нет**

3.2 Путь к объекту от ближайшей остановки пассажирского транспорта:

3.2.1 расстояние до объекта от остановки транспорта **100 м**

3.2.2 время движения (пешком) **2-3 мин**

3.2.3 наличие выделенного от проезжей части пешеходного пути (*да, нет*), **да**

3.2.4 Перекрестки: **нерегулируемые**; *регулируемые, со звуковой сигнализацией, таймером; нет*

3.2.5 Информация на пути следования к объекту: *акустическая, тактильная, визуальная; нет*

3.2.6 Перепады высоты на пути: *есть, нет* (описать) **нет**

Их обустройство для инвалидов на коляске: *да, нет* **нет**

3.3 Вариант организации доступности ОСИ (формы обслуживания)* с учетом СП 35-101-2001

№№ п/п	Категория инвалидов (вид нарушения)	Вариант организации доступности объекта
1.	Все категории инвалидов и МГН	
	<i>в том числе инвалиды:</i>	
2	передвигающиеся на креслах-колясках	А
3	с нарушениями опорно-двигательного аппарата	А
4	с нарушениями зрения	ДУ
5	с нарушениями слуха	ДУ
6	с нарушениями умственного развития	А

* - указывается один из вариантов: «А», «Б», «ДУ», «ВНД»

4. Управленческое решение (предложения по адаптации основных структурных элементов объекта)

№ п \п	Основные структурно-функциональные зоны объекта	Рекомендации по адаптации объекта (вид работы)*
1	Территория, прилегающая к зданию (участок)	Не нуждается
2	Вход (входы) в здание	Не нуждается
3	Путь (пути) движения внутри здания (в т.ч. пути эвакуации)	индивидуальное решение с ТСР
4	Зона целевого назначения (целевого посещения объекта)	индивидуальное решение с ТСР
5	Санитарно-гигиенические помещения	Не нуждается
6	Система информации на объекте (на всех зонах)	индивидуальное решение с ТСР
7	Пути движения к объекту (от остановки транспорта)	Технические решения невозможно
8.	Все зоны и участки	индивидуальное решение с ТСР

*- указывается один из вариантов (видов работ): не нуждается; ремонт (текущий, капитальный); индивидуальное решение с ТСР; технические решения невозможны – организация альтернативной формы обслуживания

Размещение информации на Карте доступности согласовано:


Зам. директора МБДОУ « Детство»

«ЦРР» г. Калуги НСП «Мечта» _____ Рябцева Ю.В.

Контактный телефон (4842) 20-30-53

Приложение А.2

УТВЕРЖДАЮ

Зам. директора НСП «Мечта»
Рябцева Ю.В. 

«12» мая 2023 года

**АКТ ОБСЛЕДОВАНИЯ
объекта социальной инфраструктуры
К ПАСПОРТУ ДОСТУПНОСТИ Осн
№1**

Калужская область г.Калуга

Наименование МР/ГО

1. Общие сведения об объекте

- 1.1. Наименование (вид) объекта **МБДОУ «Детство» «ЦРР» г. Калуги НСП «Мечта»**
1.2. Адрес объекта **248039 г.Калуга ул.Братьев Луканиных зд.6**
1.3. Сведения о размещении объекта:
- отдельно стоящее здание – **2-3 этажа 7415,6 кв. м,**
- наличие прилегающего земельного участка - **да, 22689,0 кв. м**
1.4. Год постройки здания - **2021г.**, последний капитальный ремонт – **нет**
1.5. Дата предстоящих плановых ремонтных работ: текущего – **нет**, капитального **нет**
1.6. Название организации (учреждения), **Муниципальное бюджетное дошкольное образовательное учреждения «Детство» «Цент развития ребенка» г.Калуги небособоленное структурное подразделения «Мечта»**
Короткое наименование **МБДОУ «Детство» «ЦРР» г.Калуги НСП «Мечта»**
1.7. Юридический адрес организации (учреждения) **248033г.Калуга ул. Генерала Попова д.30**

2. Характеристика деятельности организации на объекте

Дополнительная информация **Реализация основной общеобразовательной программы дошкольного образования в группах общеразвивающей направленности, реализация адаптированной программы в группах компенсирующей направленности.**

3. Состояние доступности объекта

3.1 Путь следования к объекту пассажирским транспортом

(описать маршрут движения с использованием пассажирского транспорта)

Маршрутные автобусы: №29, №76 остановка магазин «Пятерочка»

наличие адаптированного пассажирского транспорта к объекту **нет**

3.2 Путь к объекту от ближайшей остановки пассажирского транспорта:

3.2.1 расстояние до объекта от остановки транспорта **100 м**

3.2.2 время движения (пешком) **2-3 мин**

3.2.3 наличие выделенного от проезжей части пешеходного пути (*да, нет*), **да**

3.2.4 Перекрестки: **нерегулируемые; регулируемые, со звуковой сигнализацией, таймером; нет**

3.2.5 Информация на пути следования к объекту: **акустическая, тактильная, визуальная; нет**

3.2.6 Перепады высоты на пути: *есть, нет* (описать) **нет**

Их обустройство для инвалидов на коляске: *да, нет* **нет**

3.3 Организация доступности объекта для инвалидов – форма обслуживания

№№ п/п	Категория инвалидов (вид нарушения)	Вариант организации доступности объекта (формы обслуживания)*
1.	Все категории инвалидов и МГН	
	<i>в том числе инвалиды:</i>	
2	передвигающиеся на креслах-колясках	А
3	с нарушениями опорно-двигательного аппарата	А
4	с нарушениями зрения	ДУ
5	с нарушениями слуха	ДУ
6	с нарушениями умственного развития	А

* - указывается один из вариантов: «А», «Б», «ДУ», «ВНД»

3.4 Состояние доступности основных структурно-функциональных зон

№ № п/п	Основные структурно- функциональные зоны	Состояние доступности, в том числе для основных категорий инвалидов**	Приложение	
			№ на плане	№ фото
1	Территория, прилегающая к зданию (участок)	ДП-В		1,2, 3
2	Вход (входы) в здание	ДП-В		4
3	Путь (пути) движения внутри здания (в т.ч. пути эвакуации)	ДП-В		15
4	Зона целевого назначения здания (целевого посещения объекта)	ДЧ-В		13
5	Санитарно-гигиенические помещения	ДП-В		8
6	Система информации и связи (на всех зонах)	ДП-И (К, О, С, У)		10
7	Пути движения к объекту (от остановки транспорта)	ДУ		16

** Указывается: **ДП-В** - доступно полностью всем; **ДП-И** (К, О, С, Г, У) – доступно полностью избирательно (указать категории инвалидов); **ДЧ-В** - доступно частично всем; **ДЧ-И** (К, О, С, Г, У) – доступно частично избирательно (указать категории инвалидов); **ДУ** - доступно условно, **ВНД** - недоступно

3.5. ИТОГОВОЕ ЗАКЛЮЧЕНИЕ о состоянии доступности ОСИ: ДП-В

4. Управленческое решение (проект)

4.1. Рекомендации по адаптации основных структурных элементов объекта:

№ № п \п	Основные структурно-функциональные зоны объекта	Рекомендации по адаптации объекта (вид работы)*
1	Территория, прилегающая к зданию (участок)	Не нуждается
2	Вход (входы) в здание	Не нуждается
3	Путь (пути) движения внутри здания (в т.ч. пути эвакуации)	индивидуальное решение с ТСР
4	Зона целевого назначения здания (целевого посещения объекта)	индивидуальное решение с ТСР
5	Санитарно-гигиенические помещения	Не нуждается
6	Система информации на объекте (на всех зонах)	индивидуальное решение с ТСР
7	Пути движения к объекту (от остановки транспорта)	Технические решения невозможно

*- указывается один из вариантов (видов работ): не нуждается; ремонт (текущий, капитальный); индивидуальное решение с ТСР; технические решения невозможно – организация альтернативной формы обслуживания

4.2. Период проведения работ _____

в рамках исполнения _____
(указывается наименование документа: программы, плана)

4.3 Ожидаемый результат (по состоянию доступности) после выполнения работ по адаптации

Оценка результата исполнения программы, плана (по состоянию доступности) _____

4.4. Для принятия решения требуется, не требуется (нужное подчеркнуть):

4.4.1. согласование на Комиссии _____
(наименование Комиссии по координации деятельности в сфере обеспечения доступной среды жизнедеятельности для инвалидов и других МГН)

4.4.2. согласование работ с надзорными органами (в сфере проектирования и строительства, архитектуры, охраны памятников, другое - указать) _____

4.4.3. техническая экспертиза; разработка проектно-сметной документации; **нет**

4.4.4. согласование с вышестоящей организацией (собственником объекта); **нет**

4.4.5. согласование с общественными организациями инвалидов **нет**

4.4.6. другое _____ **нет** _____

Имеется заключение уполномоченной организации о состоянии доступности объекта (наименование документа и выдавшей его организации, дата), прилагается

нет

4.7. Информация может быть размещена (обновлена) на Карте доступности

_____ (наименование сайта, портала)

5. Особые отметки

ПРИЛОЖЕНИЯ:

Результаты обследования:

- | | |
|--|--------------------|
| 1. Территории, прилегающей к объекту | на <u> 1 </u> л. |
| 2. Входа (входов) в здание | на <u> 2 </u> л. |
| 3. Путей движения в здании | на <u> 1 </u> л. |
| 4. Зоны целевого назначения объекта | на <u> 3 </u> л. |
| 5. Санитарно-гигиенических помещений | на <u> 1 </u> л. |
| 6. Системы информации (и связи) на объекте | на <u> 1 </u> л. |

Результаты фотофиксации на объекте _____ на 7 л.

Позтажные планы, паспорт БТИ _____ на 8 л.

Другое (в том числе дополнительная информация о путях движения к объекту)

Руководитель рабочей группы Зам.директора. Ю.В. Рябцева
(Должность, Ф.И.О.)


(Подпись)

Члены рабочей группы:

ст. воспитатель Белова Д.А.
(Должность, Ф.И.О.)


(Подпись)

Зам.директора по АХЧ Тишкова О.В.
(Должность, Ф.И.О.)


(Подпись)

представители организации,
расположенной на объекте

Родител. комитет Аверина Т.Н.
(Должность, Ф.И.О.)


(Подпись)

Приложение 1

к Акту обследования ОСИ к паспорту доступности ОСИ №1 от «12» мая 2023 г.

I Результаты обследования:

1. Территории, прилегающей к зданию (участка)

МБДОУ «Детство» «ЦРР» г. Калуги НСП «Мечта»

Адрес объекта 248039 г. Калуга, ул Братьев Луканиных зд.6

Наименование объекта, адрес

№ п/п	Наименование функционально-планировочного элемента	Наличие элемента			Выявленные нарушения и замечания		Работы по адаптации объектов	
		есть/нет	№ на плане	№ фото	Содержание	Значимо для инвалида (категория)	Содержание	Виды работ
1.1	Вход (входы) на территорию	есть		1	нет	нет		
1.2	Путь (пути) движения на территории	есть		2	нет	нет		
1.3	Лестница (наружная)	нет			нет	нет		
1.4	Пандус (наружный)	есть		11	нет	нет		
1.5	Автостоянка и парковка	нет			нет	нет		
	ОБЩИЕ требования к зоне				нет	нет		

II Заключение по зоне:

Наименование структурно-функциональной зоны	Состояние доступности* (к пункту 3.4 Акта обследования ОСИ)	Приложение		Рекомендации по адаптации (вид работы)** к пункту 4.1 Акта обследования ОСИ
		№ на плане	№ фото	
Территории, прилегающей к зданию	ДП-В			не нуждается

* указывается: ДП-В - доступно полностью всем; ДП-И (К, О, С, Г, У) – доступно полностью избирательно (указать категории инвалидов); ДЧ-В - доступно частично всем; ДЧ-И (К, О, С, Г, У) – доступно частично избирательно (указать категории инвалидов); ДУ - доступно условно, ВНД - недоступно

**указывается один из вариантов: не нуждается; ремонт (текущий, капитальный); индивидуальное решение с ТСР; технические решения невозможны – организация альтернативной формы обслуживания

Комментарий к заключению: _____

I Результаты обследования:

2. Входа (входов) в здание

МБДОУ « Детство» « ЦРР»г.Калуги НСП «Мечта»

Адрес объекта 248039 г.Калуга ул. Братьев Луканиных зд.6

Наименование объекта, адрес

№ п/п	Наименование функционально-планировочного элемента	Наличие элемента			Выявленные нарушения и замечания		Работы по адаптации объектов	
		есть/нет	№ на плане	№ фото	Содержание	Значимо для инвалида (категория)	Содержание	Виды работ
2.1	Лестница (наружная)	нет			нет	нет		
2.2	Пандус (наружный)	есть		11	нет	нет		
2.3	Входная площадка (перед дверью)	есть		4	нет	нет		
2.4	Дверь (входная)	есть		4	нет	нет		
2.5	Тамбур	есть		4	нет	нет		
	ОБЩИЕ требования к зоне				нет	нет		

II Заключение по зоне:

Наименование структурно-функциональной зоны	Состояние доступности* (к пункту 3.4 Акта обследования ОСИ)	Приложение		Рекомендации по адаптации (вид работы)** к пункту 4.1 Акта обследования ОСИ
		№ на плане	№ фото	
Входа (входов) в здание	ДП-В			Не нуждается

* указывается: **ДП-В** - доступно полностью всем; **ДП-И** (К, О, С, Г, У) – доступно полностью избирательно (указать категории инвалидов); **ДЧ-В** - доступно частично всем; **ДЧ-И** (К, О, С, Г, У) – доступно частично избирательно (указать категории инвалидов); **ДУ** - доступно условно, **ВНД** - недоступно

**указывается один из вариантов: не нуждается; ремонт (текущий, капитальный); индивидуальное решение с ТСР; технические решения невозможны – организация альтернативной формы обслуживания

Комментарий к заключению: _____

к Акту обследования ОСИ к паспорту доступности ОСИ №1 от «10» мая 2023 года

I Результаты обследования:**3. Путей движения в здании****МБДОУ «Детство» «ЦРР» г. Калуги НСП «Мечта»****Адрес объекта 248033 г. Калуга ул. Братьев Луканиных зд.6**

Наименование объекта, адрес

№ п/п	Наименование функционально-планировочного элемента	Наличие элемента			Выявленные нарушения и замечания		Работы по адаптации объектов	
		есть/нет	№ на плане	№ фото	Содержание	Значимо для инвалида (категория)	Содержание	Виды работ
3.1	Коридор (вестибюль, зона ожидания, галерея, балкон)	есть		9	нет	нет		
3.2	Лестница (внутри здания)	есть		5	нет	нет		
3.3	Пандус (внутри здания)	нет						
3.4	Лифт пассажирский (или подъемник)	есть		7	нет	нет		
3.5	Дверь	есть		6	нет	нет		
3.6	Пути эвакуации (в т.ч. зоны безопасности)	есть		15	нет	нет		
	ОБЩИЕ требования к зоне				нет	нет		

II Заключение по зоне:

Наименование структурно-функциональной зоны	Состояние доступности* (к пункту 3.4 Акта обследования ОСИ)	Приложение		Рекомендации по адаптации (вид работы)** к пункту 4.1 Акта обследования ОСИ
		№ на плане	№ фото	
Пути (путей) движения внутри здания (в т.ч. путей эвакуации)	ДП-В			индивидуальное решение с ТСР

* указывается: ДП-В - доступно полностью всем; ДП-И (К, О, С, Г, У) – доступно полностью избирательно (указать категории инвалидов); ДЧ-В - доступно частично всем; ДЧ-И (К, О, С, Г, У) – доступно частично избирательно (указать категории инвалидов); ДУ - доступно условно, ВНД - недоступно

**указывается один из вариантов: не нуждается; ремонт (текущий, капитальный); индивидуальное решение с ТСР; технические решения невозможны – организация альтернативной формы обслуживания

Комментарий к заключению: _____

к Акту обследования ОСИ к паспорту доступности ОСИ № 1 от «12» мая 2023г.

I Результаты обследования:**4. Зоны целевого назначения здания (целевого посещения объекта)****Вариант I – зона обслуживания инвалидов****МБДОУ « Детство» « ЦРР» г.Калуги НСП «Мечта»****Адрес объекта 248039 г.Калуга ул. Братьев Луканиных зд.6**

Наименование объекта, адрес

№ п/п	Наименование функционально-планировочного элемента	Наличие элемента			Выявленные нарушения и замечания		Работы по адаптации объектов	
		есть/нет	№ на плане	№ фото	Содержание	Значимо для инвалида (категория)	Содержание	Виды работ
4.1	Кабинетная форма обслуживания	есть		13, 14	нет	нет		
4.2	Зальная форма обслуживания	есть		12	нет	нет		
4.3	Прилавочная форма обслуживания	нет						
4.4	Форма обслуживания с перемещением по маршруту	нет						
4.5	Кабина индивидуального обслуживания	нет						
	ОБЩИЕ требования к зоне				нет	нет		

II Заключение по зоне:

Наименование структурно-функциональной зоны	Состояние доступности* (к пункту 3.4 Акта обследования ОСИ)	Приложение		Рекомендации по адаптации (вид работы)** к пункту 4.1 Акта обследования ОСИ
		№ на плане	№ фото	
Зоны целевого назначения здания (целевого посещения объекта)	ДЧ-В			индивидуальное решение с ТСР

* указывается: **ДП-В** - доступно полностью всем; **ДП-И** (К, О, С, Г, У) – доступно полностью избирательно (указать категории инвалидов); **ДЧ-В** - доступно частично всем; **ДЧ-И** (К, О, С, Г, У) – доступно частично избирательно (указать категории инвалидов); **ДУ** - доступно условно, **ВНД** - недоступно

**указывается один из вариантов: не нуждается; ремонт (текущий, капитальный); индивидуальное решение с ТСР; технические решения невозможны – организация альтернативной формы обслуживания

Комментарий к заключению: _____

I Результаты обследования:

4. Зоны целевого назначения здания (целевого посещения объекта) Вариант II – места приложения труда

Наименование функционально-планировочного элемента	Наличие элемента			Выявленные нарушения и замечания		Работы по адаптации объектов	
	есть/нет	№ на плане	№ фото	Содержание	Значимо для инвалида (категория)	Содержание	Виды работ
Место приложения труда							

II Заключение по зоне:

Наименование структурно-функциональной зоны	Состояние доступности* (к пункту 3.4 Акта обследования ОСИ)	Приложение		Рекомендации по адаптации (вид работы)** к пункту 4.1 Акта обследования ОСИ
		№ на плане	№ фото	

* указывается: **ДП-В** - доступно полностью всем; **ДП-И** (К, О, С, Г, У) – доступно полностью избирательно (указать категории инвалидов); **ДЧ-В** - доступно частично всем; **ДЧ-И** (К, О, С, Г, У) – доступно частично избирательно (указать категории инвалидов); **ДУ** - доступно условно, **ВНД** - недоступно
 **указывается один из вариантов: не нуждается; ремонт (текущий, капитальный); индивидуальное решение с ТСР; технические решения невозможны – организация альтернативной формы обслуживания

Комментарий

к заключению: _____

к Акту обследования ОСИ к паспорту доступности ОСИ №1 от «12» мая 2023 г.

I Результаты обследования:**4. Зоны целевого назначения здания (целевого посещения объекта)
Вариант III – жилые помещения**

Наименование функционально-планировочного элемента	Наличие элемента			Выявленные нарушения и замечания		Работы по адаптации объектов	
	есть/нет	№ на плане	№ фото	Содержание	Значимо для инвалида (категория)	Содержание	Виды работ
Жилые помещения							

II Заключение по зоне:

Наименование структурно-функциональной зоны	Состояние доступности* (к пункту 3.4 Акта обследования ОСИ)	Приложение		Рекомендации по адаптации (вид работы)** к пункту 4.1 Акта обследования ОСИ
		№ на плане	№ фото	

* указывается: **ДП-В** - доступно полностью всем; **ДП-И** (К, О, С, Г, У) – доступно полностью избирательно (указать категории инвалидов); **ДЧ-В** - доступно частично всем; **ДЧ-И** (К, О, С, Г, У) – доступно частично избирательно (указать категории инвалидов); **ДУ** - доступно условно, **ВНД** - недоступно

**указывается один из вариантов: не нуждается; ремонт (текущий, капитальный); индивидуальное решение с ТСР; технические решения невозможны – организация альтернативной формы обслуживания

Комментарий к заключению: _____

к Акту обследования ОСИ к паспорту доступности ОСИ №1 от «12» мая 2023 г

I Результаты обследования:**5. Санитарно-гигиенических помещений****МБДОУ «Детство» « ЦРР» г.Калуги НСП «Мечта»**Адрес объекта **248039 г.Калуга ул. Братьев Луканиных зд.6**

Наименование объекта, адрес

№ п/п	Наименование функционально-планировочного элемента	Наличие элемента			Выявленные нарушения и замечания		Работы по адаптации объектов	
		есть/нет	№ на плане	№ фото	Содержание	Значимо для инвалида (категория)	Содержание	Виды работ
5.1	Туалетная комната	есть		8	нет			
5.2	Душевая/ ванная комната	есть		8	нет			
5.3	Бытовая комната (гардеробная)	нет						
	ОБЩИЕ требования к зоне				нет	нет		

II Заключение по зоне:

Наименование структурно-функциональной зоны	Состояние доступности* (к пункту 3.4 Акта обследования ОСИ)	Приложение		Рекомендации по адаптации (вид работы)** к пункту 4.1 Акта обследования ОСИ
		№ на плане	№ фото	
Санитарно-гигиенических помещений	ДП-В			

* указывается: **ДП-В** - доступно полностью всем; **ДП-И** (К, О, С, Г, У) – доступно полностью избирательно (указать категории инвалидов); **ДЧ-В** - доступно частично всем; **ДЧ-И** (К, О, С, Г, У) – доступно частично избирательно (указать категории инвалидов); **ДУ** - доступно условно, **ВНД** - недоступно

**указывается один из вариантов: не нуждается; ремонт (текущий, капитальный); индивидуальное решение с ТСР; технические решения невозможны – организация альтернативной формы обслуживания

Комментарий к заключению: _____

к Акту обследования ОСИ к паспорту доступности ОСИ №1 от «12» мая 2023г

I Результаты обследования:**6. Системы информации на объекте****МБДОУ «Детство» «ЦРР» г. Калуги НСП «Мечта»****Адрес объекта 248033 г.Калуга ул. Братьев Луканиных зд.6**

Наименование объекта, адрес

№ п/п	Наименование функционально-планировочного элемента	Наличие элемента			Выявленные нарушения и замечания		Работы по адаптации объектов	
		есть/нет	№ на плане	№ фото	Содержание	Значимо для инвалида (категория)	Содержание	Виды работ
6.1	Визуальные средства	есть		10				
6.2	Акустические средства	нет				инвалиды с нарушениями слуха		
6.3	Тактильные средства	есть		10				
	ОБЩИЕ требования к зоне							

II Заключение по зоне:

Наименование структурно-функциональной зоны	Состояние доступности* (к пункту 3.4 Акта обследования ОСИ)	Приложение		Рекомендации по адаптации (вид работы)** к пункту 4.1 Акта обследования ОСИ
		№ на плане	№ фото	
Системы информации на объекте	ДЧ-И (К, О, С, У)			индивидуальное решение с ТСП

* указывается: **ДП-В** - доступно полностью всем; **ДП-И** (К, О, С, Г, У) – доступно полностью избирательно (указать категории инвалидов); **ДЧ-В** - доступно частично всем; **ДЧ-И** (К, О, С, Г, У) – доступно частично избирательно (указать категории инвалидов); **ДУ** - доступно условно, **ВНД** - недоступно

**указывается один из вариантов: не нуждается; ремонт (текущий, капитальный); индивидуальное решение с ТСП; технические решения невозможны – организация альтернативной формы обслуживания

Комментарий к заключению: _____

Фото 1
Территория, прилегающая к
зданию (участок)



Фото 2
Территория,
прилегающая к зданию
(участок)






Фото 3
Территория,
прилегающая к
зданию
(Прогулочные
участки)






Фото 4
- Вход (входы) в здание
- Входная площадка (перед дверью)
- Дверь (входная)
- Тамбур

Фото 5
Лестница (внутри здания)



Фото 6
Дверь

Фото 7
Лифт
пассажирский (или
подъемник)



Фото 8
Санитарно-
гигиеническ
ие
помещения:
- Туалетная
комната
- Душевая/
ванная
комната






Фото 9
Коридор
(вестибюль,
зона
ожидания,
галерея,
балкон)



Фото 10
Система
информации и
связи (на всех
зонах):
- Визуальные
средства
- Тактильные
средства.



Фото 11
Пандус (наружный)




Фото 12
Зальная форма
обслуживания




Фото13
Зона целевого
назначения
здания (целевого
посещения
объекта)




Фото 14
Кабинетная
форма
обслуживания

№15
- Пути
движения
внутри здания
- Пути
эвакуации (в
т.ч. зоны
безопасности)



№16
Пути
движения
к объекту
(от
остановки
транспорта)



ДОКУМЕНТ ПОДПИСАН
ЭЛЕКТРОННОЙ ПОДПИСЬЮ

СВЕДЕНИЯ О СЕРТИФИКАТЕ ЭП

Сертификат 479392069178180993905932985988858338549683813776

Владелец Капитонова Эльвира Рафаиловна

Действителен с 04.04.2023 по 03.04.2024