

«СОГЛАСОВАНО»

Начальник управления образования города Калуги



дата \_\_\_\_\_ подпись \_\_\_\_\_

О.А. Лыткина

ФИО

«УТВЕРЖДАЮ»

Директор МБДОУ "Детство" ТБДР" г. Калуги



дата \_\_\_\_\_

подпись \_\_\_\_\_

Р.Капитонова

ФИО

«СОГЛАСОВАНО»

Начальник ОГИБДД УМВД России по г. Калуге



дата \_\_\_\_\_

подпись \_\_\_\_\_

А.О. Москаленко

ФИО

# ПАСПОРТ

## дорожной безопасности образовательной организации

Необособленное структурное подразделение "Кораблик" муниципального бюджетного дошкольного образовательного учреждения "Детство" "Центр развития ребёнка" города Калуги

(наименование образовательной организации, филиала образовательной организации)

2019 год



(возраст с. до... лет)

(количество)

(гуглодизайн)

- 12. [Схема безопасного подхода к ОО + схема пути движения транспор](#)
- 13. [Фото подхода к ОО + схема пути движения транспортных средств к](#)
- 14. [Уголок по БДД+Стенд безопасного маршрута](#)
- 15. [Кабинет по БДД](#)
- 16. [Учебно-тренировочный перекрёсток](#)
- 17. [Школьный автобус \(сведения\)](#)
- 18. [Схемы движения школьных автобусов](#)
- 19. [Справки, рапорты, информации](#)

- [Схема](#)
- [Фото](#)
- [Фото](#)
- [нет](#)
- [нет](#)
- [нет](#)
- [нет](#)
- [Фото](#)

20. Учебная программа по БДД:

Основы безопасности детей дошкольного  
возраста  
(название программы)

4-7 лет  
(целевая аудитория)

13 ч.  
(количество часов)

Н.Н.Авдеева, О.Л. Князева, Р.Б.  
Стеркина  
(разработчики программы)



21. Информация о ДТП с участием учащихся ОО:

нет

(данные о ДТП)



22. Координаты образовательной организации

Долгота  E

Широта

23. Интенсивность движения транспортных средств

единиц в час

24. Интенсивность движения пешеходов

человек в час

25. Инженерное обустройство улично-дорожной сети около образовательной организации. Требуется в соответствии с нормативами:

пешеходных переходов

\*\* из них внеуличных

остановок маршрутных ТС

тропуаров, пешеходных дорожек

26. Количество технических средств организации дорожного движения у образовательной организации

светофоров

\*\* из них пешеходные

\*\* Т7

знаки 5.19.1 (2)

\*\* из них над проезжей частью

знаки 1.23

\*\* из них основной

\*\* предварительный

средства светодиодной индикации

разметка 1.14.1

\*\* в том числе, на желтом фоне

разметка 1.24.1.

искусственных неровностей

пешеходных ограждений



0

## Безопасный маршрут до МБДОУ «Кораблик» г. Калуга

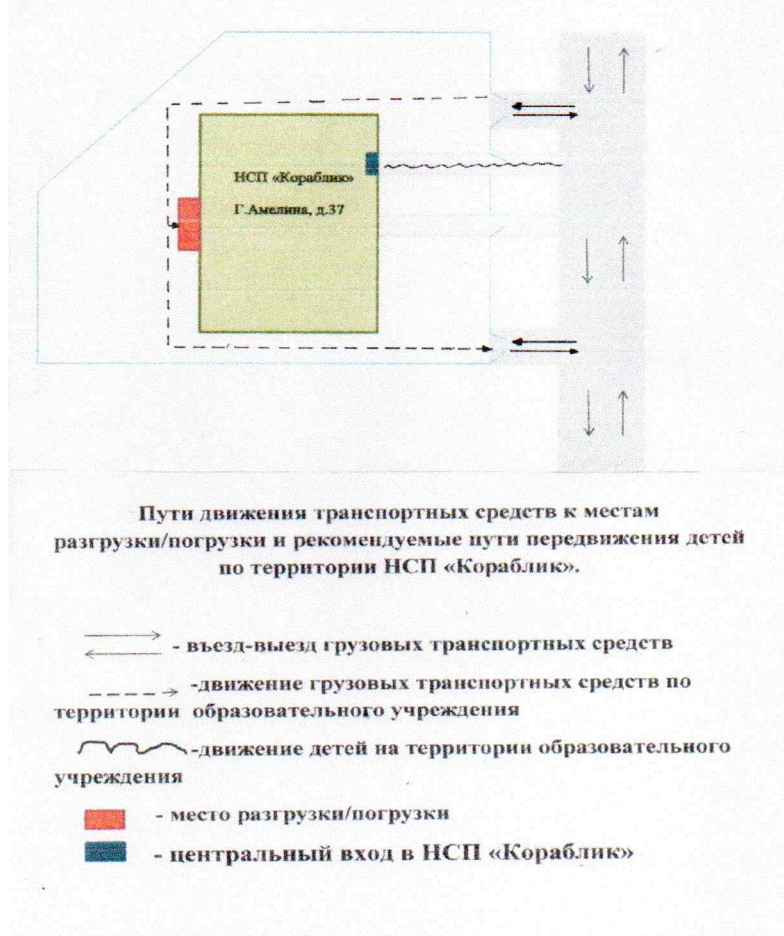




Фото подхода к образовательной организации


[Вернуться на главную](#)

+Фото

0



1



Подпись

2



3




4

5





7



5





